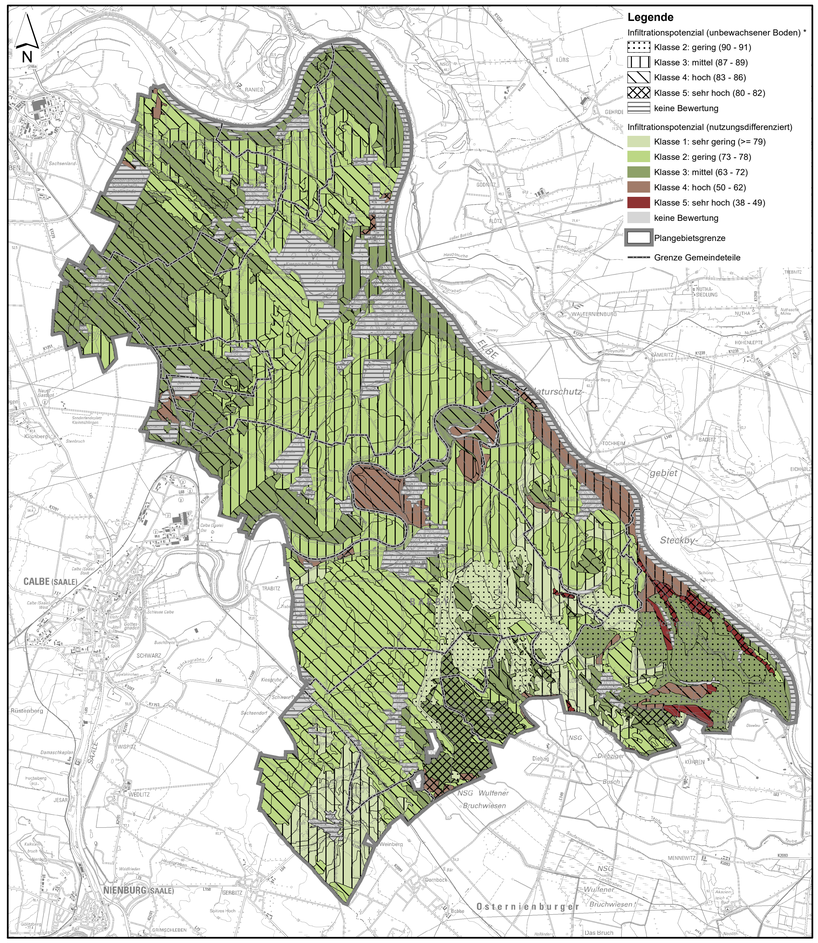

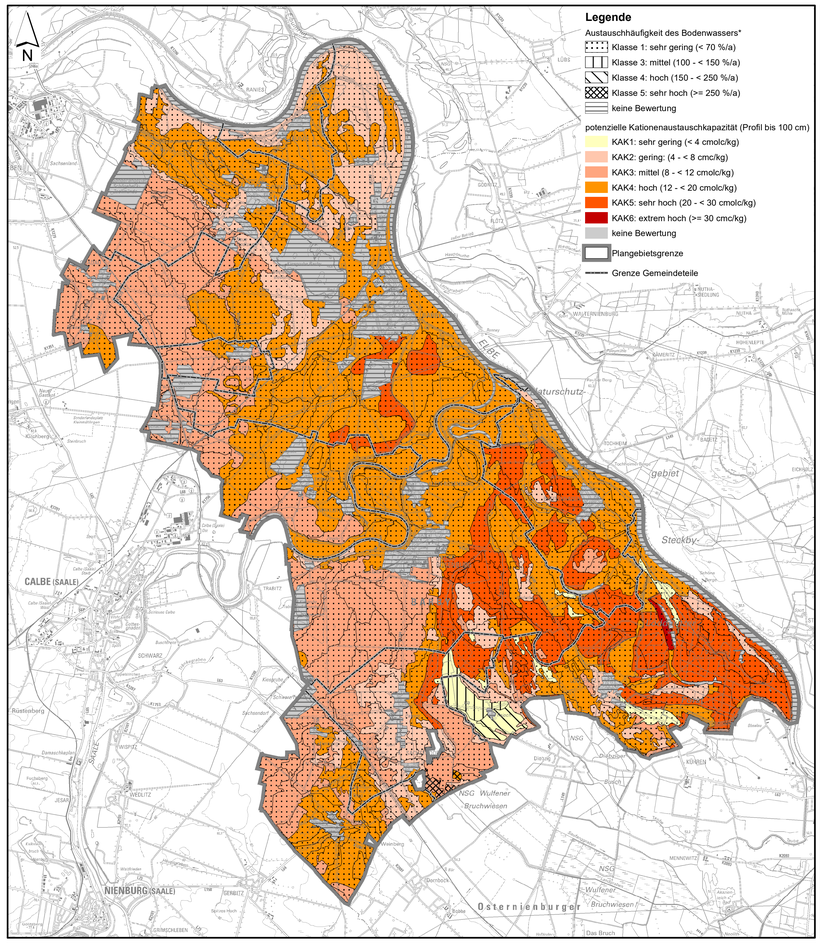

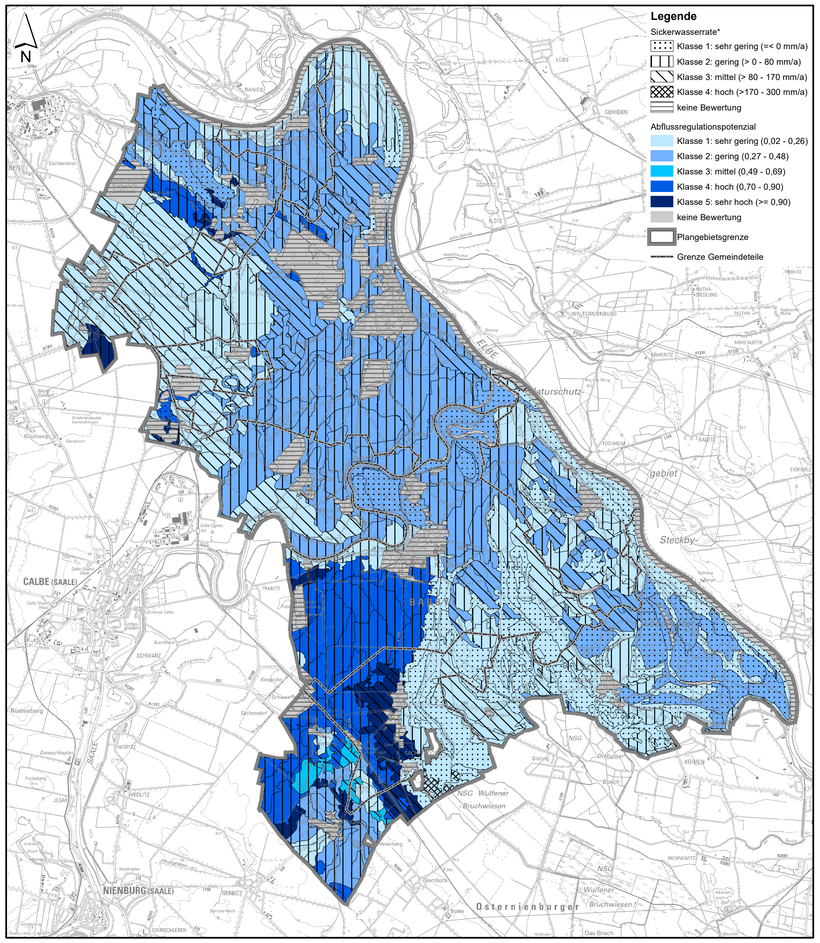

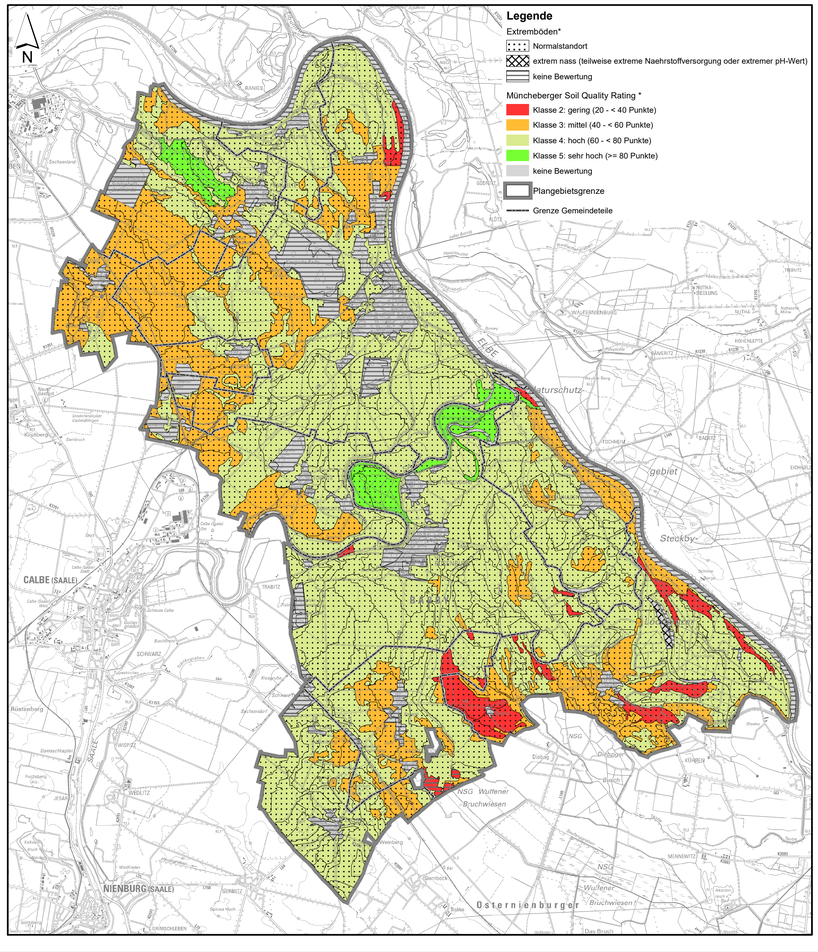

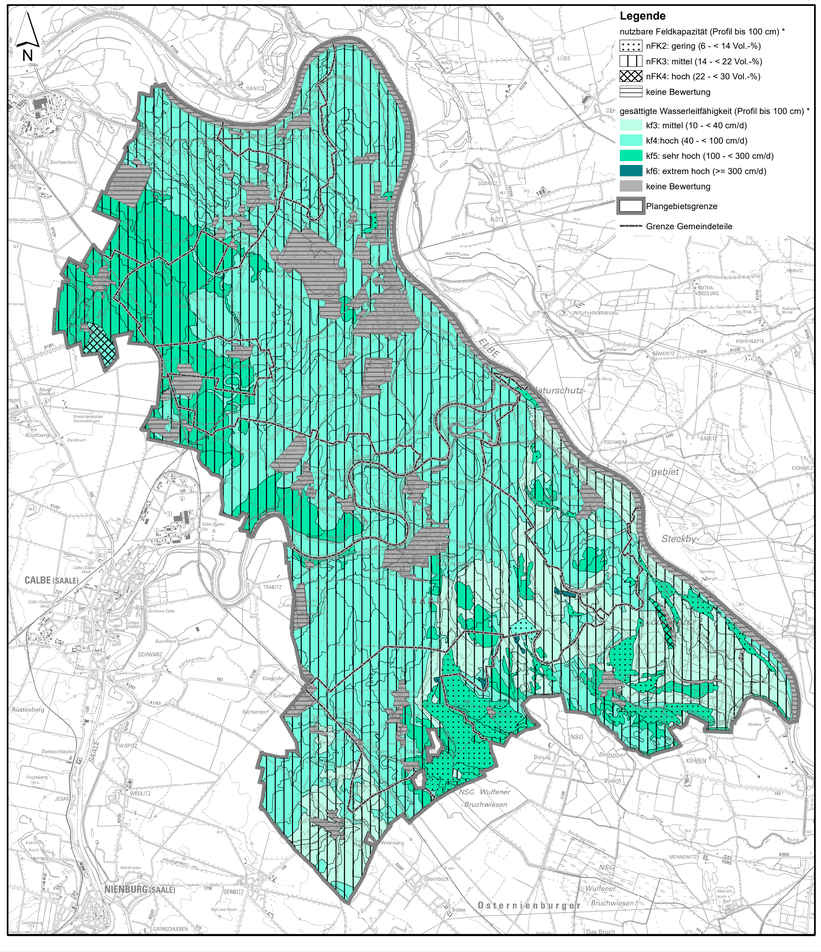

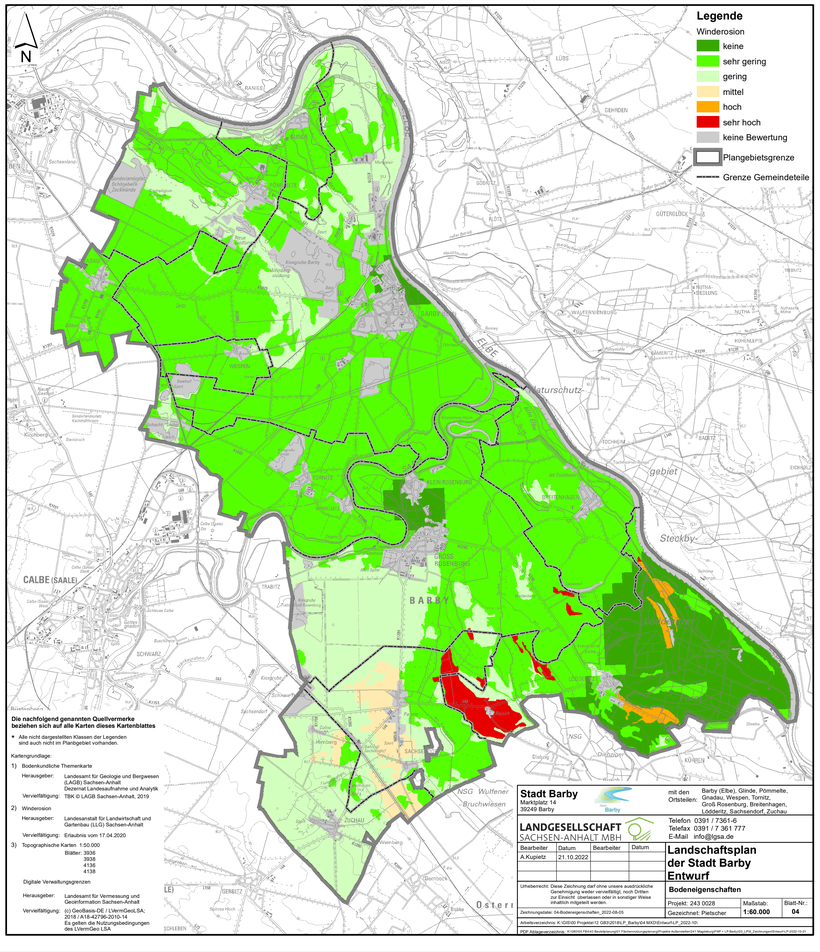

Die nachfolgend genannten Quellvermerke beziehen sich auf alle Karten dieses Kartenblattes

* Alle nicht dargestellten Klassen der Legenden sind auch nicht im Planbgebiet vorhanden.

Kartengrundlage:

1) Bodenkundliche Themenkarte
Herausgeber: Landesamt für Geologie und Bergwesen (LAGB) Sachsen-Anhalt, Dezernat Landesaufnahme und Analytik
Verviefältigung: TBK ©LAGB Sachsen-Anhalt, 2019

2) Winderosion
Herausgeber: Landesanstalt fürr Landwirtschaft und Gartenbau (LLG) Sachsen-Anhalt
Verviefältigung: Erlaubnis vom 17.04.2020

3) Topographische Karten 1:50.000
Blätter: 3838, 3938, 4138, 4138

Digitale Verwaltungsgrenzen
Herausgeber: Landesamt für Vermessung und Geoinformation Sachsen-Anhalt
Verviefältigung: (c) GeoBasis-DE / LVermGeoLSA; 2018 / A18-42796-2010-14
Es gelten die Nutzungsbedingungen des LVermGeo LSA.

Stadt Barby
Marktplatz 14
39249 Barby

mit den Ortsteilen: Barby (Elbe), Glinde, Pömmelte, Gnadau, Wespen, Tornitz, Groß Rosenburg, Breiteenhagen, Lödderitz, Sachsendorf, Zuchau

LANDGESELLSCHAFT SACHSEN-ANHALT MBH
Telefon 0391 / 7351-6
Telefax 0391 / 7 361 777
E-Mail info@lgsa.de

Bearbeiter	Datum	Bearbeiter	Datum
A.Kupietz	21.10.2022		

Landschaftsplan der Stadt Barby Entwurf

Bodeneigenschaften

Urheberrecht: Diese Zeichnung darf ohne unsere ausdrückliche Genehmigung weder vervielfältigt, noch Dritten zur Einsicht überlassen oder in sonstiger Weise inhaltlich mitgeteilt werden.

Projekt: 243 0028	Maßstab: 1:60.000	Blatt-Nr.: 04
Gezeichnet: Pietscher		

Zeichnungsdatei: 04-Bodeneigenschaften_2022-06-05

Arbeitsverzeichnis: K:\GIS\00 Projekte\13 OB\201\FLP_Barby\04 MXD\Entwurf\LP_2022-10\

PDF Erstellungsdatum: 10.06.2022 Plot Bezeichnung: C:\Users\kupietz\AppDataLocal\Temp\acplot\acplot.pc3 Layout: A0 Maßstab: 1:60 Zeichnungsdatum: 21.10.2022 LSA